



**Doña María Celia Sanz Ezquerro, Secretaria de la Junta de Gobierno Local del Excmo. Ayuntamiento de Logroño,**

**CERTIFICO:**

Que entre los documentos obrantes en esta Secretaría a mi cargo, y a los que en todo caso me remito, figura **el Acuerdo de Junta de Gobierno Local de fecha 17 de Abril de 2024**, que se transcribe a continuación:

**0712 2024/9008 PROLONGACIÓN DEL PASEO PRIOR Y ADSCRIPCIÓN DE NÚMEROS DE POLICIA EN INSTACIONES MUNICIPALES Y PRIVADAS DE LOGROÑO**

La Junta de Gobierno Local, teniendo en cuenta:

1. Los trabajos de revisión del callejero y números de policía llevados a cabo desde la Dirección General de Urbanismo Estratégico del Ayuntamiento de Logroño.
2. El informe emitido por la Ingeniera Técnica de Urbanismo Estratégico con fecha 22 de marzo de 2024, en el que se indica:

*“Durante el trabajo de revisión de los números de policía de la ciudad de Logroño se ha detectado que algunas parcelas catastrales en las que existen instalaciones carecen de éste. Se trata de instalaciones municipales ubicadas en suelo urbano con uso dotacional público, parque, zona de recreo y expansión y viario o espacio libre público e instalaciones privadas ubicadas en suelo urbano con uso dotacional privado. También se han detectado otras instalaciones municipales sin número de policía, ubicadas en suelo urbano en alguno de los usos anteriormente mencionados y fuera de ámbito de parcela catastral urbana.*

*Por otra parte, se considera conveniente ampliar el ámbito del Paseo Prior para proceder a la adscripción de nuevos números de policía. Por tanto, se propone prolongar el Paseo Prior hacia el este, de manera que su trazado y descripción se actualicen de la siguiente manera: Se denomina Paseo Prior al paseo de borde que va desde la confluencia de las calles Huertas y La Ribera, al oeste, hasta atravesar la autovía A-13 por debajo, al este. Todo ello de acuerdo a la representación gráfica número 1 elaborada al respecto, que se incorporará al acuerdo que se adopte.*

*Se propone la adscripción de número de policía en las instalaciones municipales y privadas anteriormente referidas, para su correcta identificación en el callejero de la ciudad; ninguna de ellas lo tiene adscrito actualmente.*



# Logroño

*En la Calle Calahorra, en la Calle María Dolores Malumbres, en la Avenida Sonsierra y en el Paseo Prior existen parcelas sin edificar cuya edificación futura podría alterar el orden correlativo de los números de policía en dichos viales, de manera que se propone la adscripción de número de policía con carácter provisional hasta el momento de su edificación.*

*A la vista de la situación de los números de policía en los diferentes viales, la propuesta de adscripción es la que figura a continuación, con objeto de mantener el orden correlativo de asignación de éstos en los citados viales. Todo ello de conformidad a las representaciones gráficas elaboradas al respecto, que se incorporarán al acuerdo que se adopte.*

<b>Parcela catastral en la que se ubica la instalación</b>	<b>Instalación/ Uso</b>	<b>Número de Policía Propuesto</b>	<b>Nº de representación gráfica</b>
5927905WN4052N	Cementerio de Logroño	Calle María Dolores Malumbres 2	2
5119701WN4051G	Frontón El Revellín	Parque del Ebro 2	3
7104801WN4070S	Campo Municipal La Estrella	Calle Asientos 2	4
5617401WN4051N	Kiosko-Punto de lectura La Rosaleda	Paseo del Espolón 2	5
5413501WN4051C	Ludoteca El Trencito	Calle Gran Vía Juan Carlos I 12 BIS	6
6205201WN4060E	Ludoteca La Comba	Calle Estambreira 5 BIS	7
4811601WN4041B	Ludoteca Cucaña	Plaza Primero de Mayo 20	8
4201201WN4040A	Ludoteca La Peonza	Parque Picos de Urbión 21 BIS	9
4405201WN4040E	Ludoteca Canicas	Parque San Adrián 22	10
	Centro Infanto-Juvenil La Atalaya	Calle Grecia 1	11
5811201WN4051B	Cafetería Parque El Carmen	Parque El Carmen 8	12
5624402WN4052S	Caseta de arbitrio	Puente de Piedra 1	13
6125801WN4052S	Caseta de arbitrio	Puente de Piedra 2	14
	Cementerio de Varea	Calle Calahorra 22 (provisional)	15
5725701WN4052N	Parroquia San Antonio de Padua	Calle María Dolores Malumbres 19 (provisional)	16



# Logroño

7237501WN4073N	Subestación transformadora de reparto "STR Las Cañas"	Calle Vadillo 2	17
5195819WM4959N	Dotación privada deportiva	Avenida Sierra 97 BIS	18
5195818WM4959N	Dotación privada deportiva	Avenida Madrid 152 BIS	19
6125808WN4062S	Central Hidroeléctrica	Paseo Pozo Cubillas 2	20
4931002WN4043S	Dotación pública deportiva	Avenida Sonsierra 1	21
4931001WN4043S	Dotación pública deportiva	Avenida Sonsierra 3	22
4733401WN4043S	Estación de servicio	Avenida Sonsierra 2 (provisional)	23
7916101WN4071F	E.D.A.R. de Logroño-Bajo Iregua	Paseo Prior 111 (provisional)	24
9317801WN4091N	Campo de fútbol de Varea	Calle Canicalejo s/n	25
9006202WN4080N	Dotación pública polivalente	Calle Paletones 2	26
4822801WN4042B	Cafetería-Mirador Playa del Ebro	Avenida Playa 7	27
5909901WN4050N	Estación de autobuses	Avenida Colón 40	28"

3. El Acuerdo de Pleno de 5 de marzo de 2020, por el que se aprueba el Nomenclator de los viales de la Ciudad de Logroño.
4. El artículo 75.1 del Real Decreto 1690/1986, por el que se aprueba el Reglamento de Población y Demarcación Territorial; la Resolución del INE del 17 de febrero de 2020 por la que se dictan Instrucciones técnicas a los Ayuntamientos para la gestión del padrón municipal; el artículo 127.1 de la Ley 7/1985, de 2 de abril, introducido por la Ley 57/2003, de 16 de diciembre, el artículo 2.1.11 h) de las Normas Urbanísticas del Plan General Municipal.
5. La propuesta de acuerdo de la Técnico de Administración General de la Dirección General de Urbanismo Estratégico.

Adopta los siguientes acuerdos:

Primero: Asignar el nombre de Paseo Prior a la prolongación hacia el este, hasta la E.D.A.R de



# Logroño

Logroño-Bajo Iregua, de manera que su trazado y descripción se actualicen de la siguiente manera:

- Se denomina Paseo Prior al paseo de borde que va desde la confluencia de las calles Huertas y La Ribera, al oeste, hasta atravesar la autovía A-13 por debajo, al este. Todo ello de acuerdo a la representación gráfica número 1 elaborada al respecto, que se incorporará al acuerdo que se adopte.

Segundo: Adscripción de números de policía en las instaciones municipales y privadas, referidas en el expositivo 2, del actual acuerdo, para su correcta identificación en el callejero de la ciudad, de acuerdo con el siguiente detalle:

- Adscripción provisional: en la Calle Calahorra, en la Calle María Dolores Malumbres, en la Avenida Sonsierra y en el Paseo Prior existen parcelas sin edificar cuya edificación futura podría alterar el orden correlativo de los números de policía en dichos viales, de manera que se propone la adscripción de número de policía con carácter provisional hasta el momento de su edificación.

<b>Parcela catastral en la que se ubica la instalación</b>	<b>Instalación/ Uso</b>	<b>Número de Policía Propuesto</b>	<b>Nº de representación gráfica</b>
	Cementerio de Varea	Calle Calahorra 22 (provisional)	15
5725701WN4052N	Parroquia San Antonio de Padua	Calle María Dolores Malumbres 19 (provisional)	16
4733401WN4043S	Estación de servicio	Avenida Sonsierra 2 (provisional)	23
7916101WN4071F	E.D.A.R. de Logroño-Bajo Iregua	Paseo Prior 111 (provisional)	24

- Adscripción definitiva:

<b>Parcela catastral en la que se ubica la instalación</b>	<b>Instalación/ Uso</b>	<b>Número de Policía Propuesto</b>	<b>Nº de representación gráfica</b>
5927905WN4052N	Cementerio de Logroño	Calle María Dolores Malumbres 2	2
5119701WN4051G	Frontón El Revellín	Parque del Ebro 2	3
7104801WN4070S	Campo Municipal La Estrella	Calle Asientos 2	4



# Logroño

5617401WN4051N	Kiosko-Punto de lectura La Rosaleda	Paseo del Espolón 2	5
5413501WN4051C	Ludoteca El Trenecito	Calle Gran Vía Juan Carlos I 12 BIS	6
6205201WN4060E	Ludoteca La Comba	Calle Estambreira 5 BIS	7
4811601WN4041B	Ludoteca Cucaña	Plaza Primero de Mayo 20	8
4201201WN4040A	Ludoteca La Peonza	Parque Picos de Urbión 21 BIS	9
4405201WN4040E	Ludoteca Canicas	Parque San Adrián 22	10
	Centro Infanto-Juvenil La Atalaya	Calle Grecia 1	11
5811201WN4051B	Cafetería Parque El Carmen	Parque El Carmen 8	12
5624402WN4052S	Caseta de arbitrio	Puente de Piedra 1	13
6125801WN4052S	Caseta de arbitrio	Puente de Piedra 2	14
7237501WN4073N	Subestación transformadora de reparto "STR Las Cañas"	Calle Vadillo 2	17
5195819WM4959N	Dotación privada deportiva	Avenida Sierra 97 BIS	18
5195818WM4959N	Dotación privada deportiva	Avenida Madrid 152 BIS	19
6125808WN4062S	Central Hidroeléctrica	Paseo Pozo Cubillas 2	20
4931002WN4043S	Dotación pública deportiva	Avenida Sonsierra 1	21
4931001WN4043S	Dotación pública deportiva	Avenida Sonsierra 3	22
9317801WN4091N	Campo de fútbol de Varea	Calle Canicalejo s/n	25
9006202WN4080N	Dotación pública polivalente	Calle Paletones 2	26
4822801WN4042B	Cafetería-Mirador Playa del Ebro	Avenida Playa 7	27
5909901WN4050N	Estación de autobuses	Avenida Colón 40	28

Tercero: Dar traslado del presente acuerdo, junto al plano de detalle anexo, a los propietarios, o en su caso, Comunidades de Propietarios, para que según lo dispuesto en el artículo 2.1.11. h) de las Normas Urbanísticas vigentes, procedan a la colocación de número adscrito en el lugar de acceso a dichas instalaciones, en lugar visible de la calle.



# Logroño

Cuarto: Incluir la denominación de dicho vial en el Nomenclator oficial de la ciudad de Logroño.


Quinto: Dar traslado del presente acuerdo, junto a los planos de detalle elaborados al efecto, a la Dirección General de Espacio Público y Actividades de este Ayuntamiento, para que proceda la adquisición de las placas correspondientes y a su colocación, según lo dispuesto en el artículo 2.1.11. h) de las Normas Urbanísticas vigentes. Dar cuenta del presente acuerdo a las Administraciones Públicas interesadas.



# Logroño

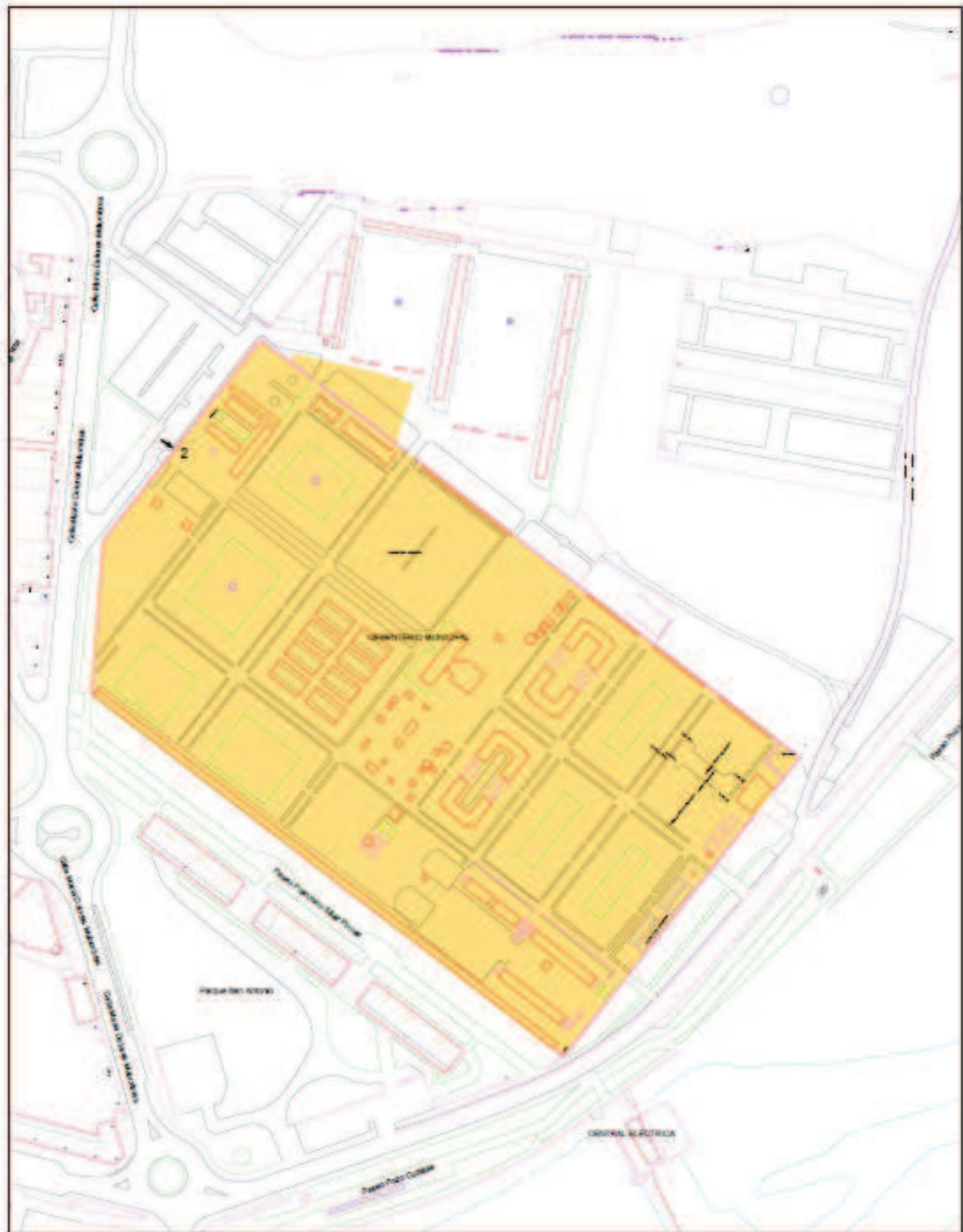


## PROLONGACIÓN DE VIAL

Paseo Prior	Fecha Marzo 2024	Representación Gráfica nº <b>1</b>
 <b>Logroño</b> DIRECCIÓN GENERAL DE URBANISMO ESTRATÉGICO	PLANEAMIENTO clave 0712 expediente 2024/9008	



# Logroño



## ADSCRIPCIÓN DE NÚMEROS DE POLICÍA

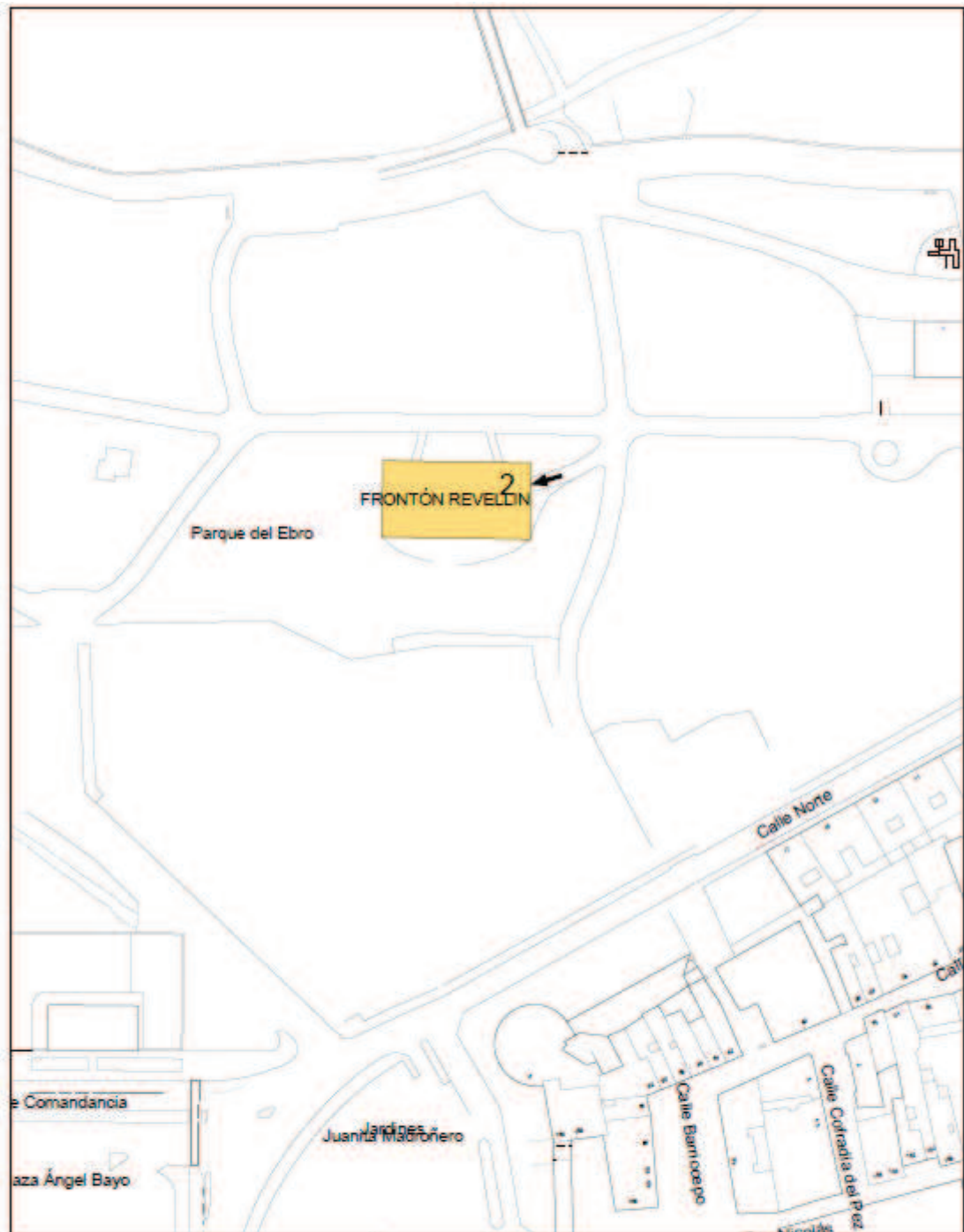
Calle María Dolores Malumbres 2	Fecha Marzo 2024	Representación Gráfica nº 2
---------------------------------	---------------------	-----------------------------------

 <b>Logroño</b> DIRECCIÓN GENERAL DE URBANISMO ESTRATÉGICO	PLANEAMIENTO clave 0712 expediente 2024/9008
--	--





# Logroño



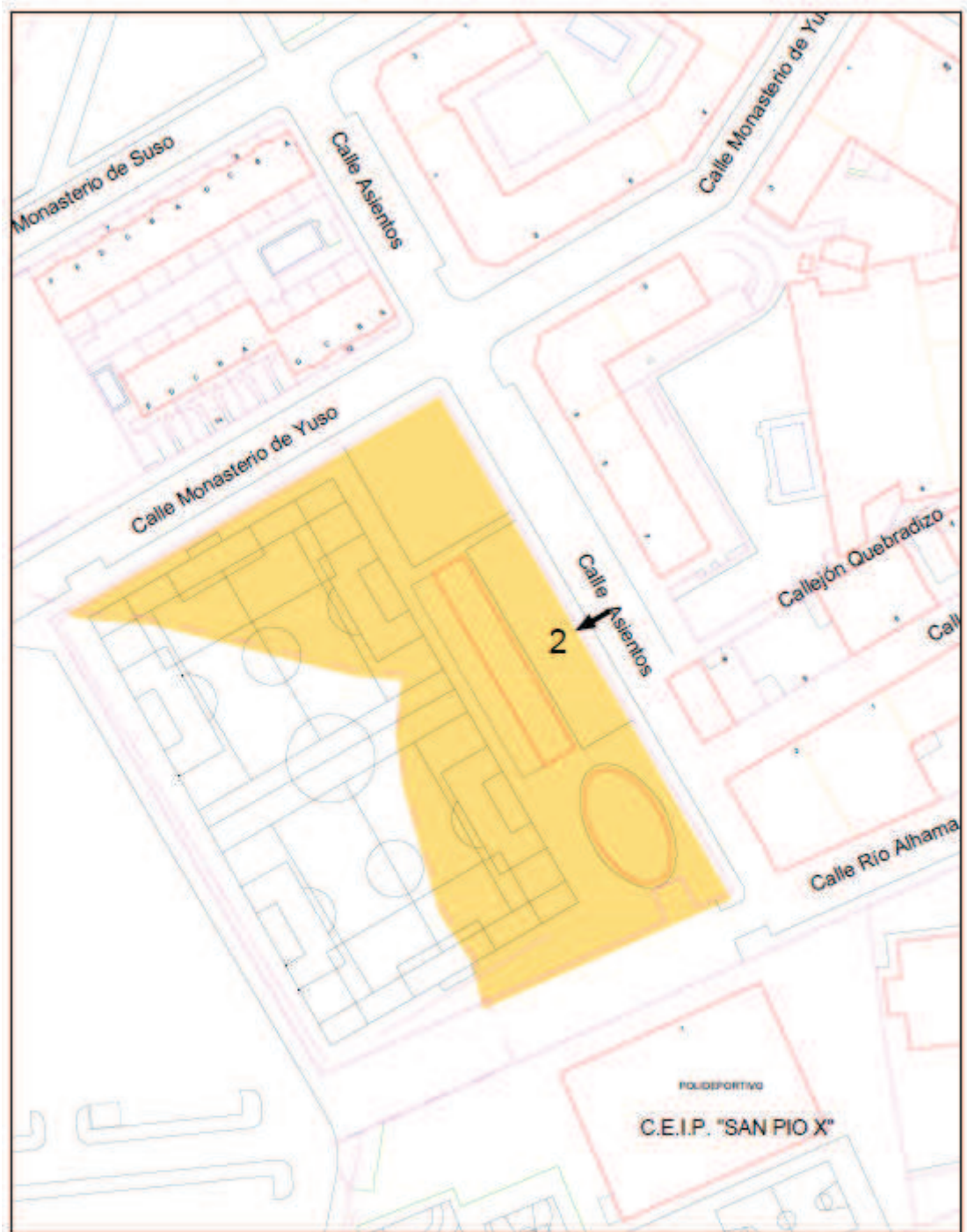
## ADSCRIPCIÓN DE NÚMEROS DE POLICÍA

Parque del Ebro 2	Fecha Marzo 2024	Representación Gráfica nº 3
-------------------	---------------------	-----------------------------------

 <b>Logroño</b> DIRECCIÓN GENERAL DE URBANISMO ESTRATÉGICO	PLANEAMIENTO clave 0712 expediente 2024/9008
--	--



# Logroño



## ADSCRIPCIÓN DE NÚMEROS DE POLICÍA

Calle Asientos 2	Fecha Marzo 2024	Representación Gráfica nº 4
------------------	---------------------	-----------------------------------



**Logroño**

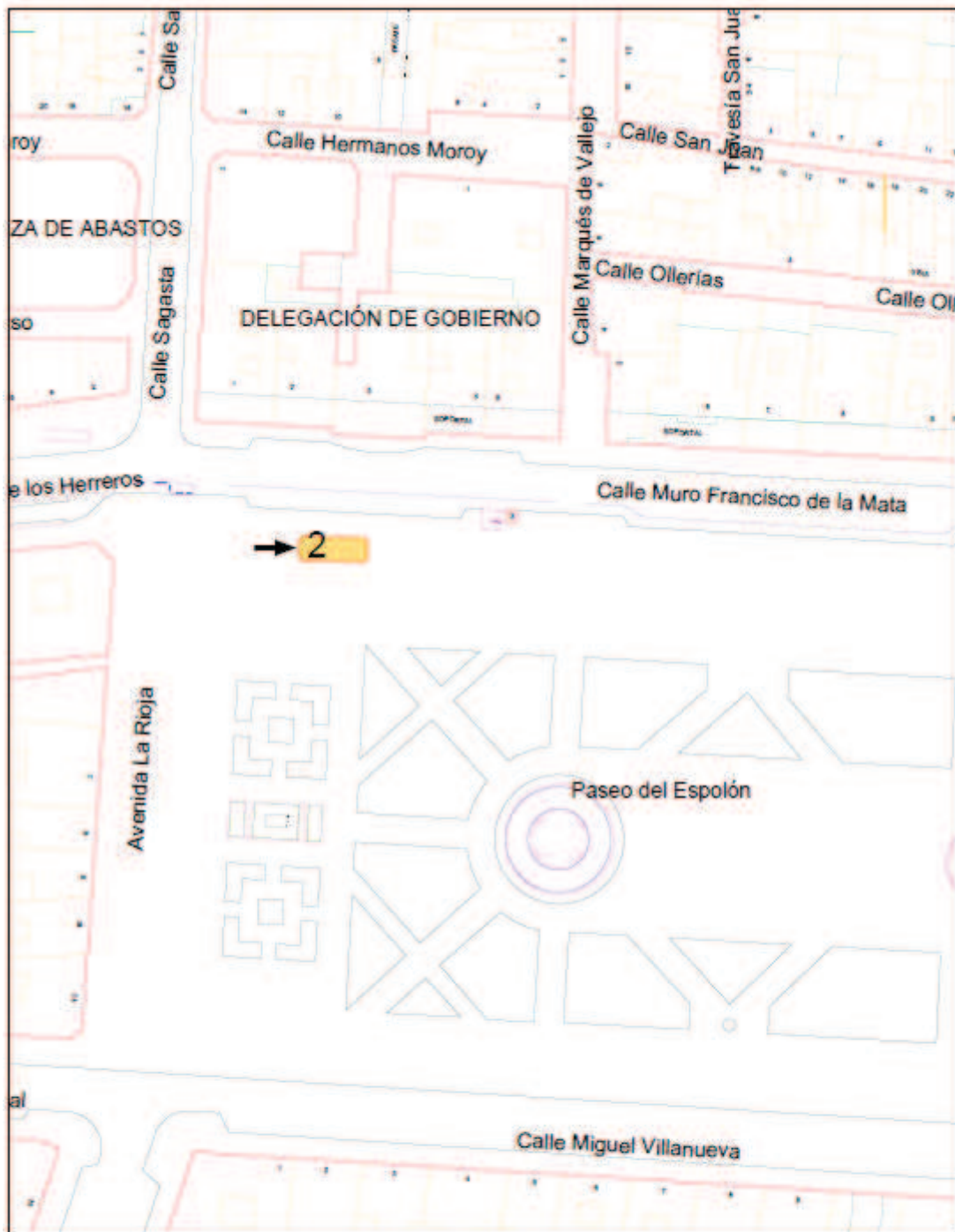
DIRECCIÓN GENERAL DE URBANISMO ESTRATÉGICO

PLANEAMIENTO

clave 0712  
expediente 2024/9008



# Logroño



## ADSCRIPCIÓN DE NÚMEROS DE POLICÍA

Paseo del Espolón 2	Fecha Marzo 2024	Representación Gráfica nº 5
---------------------	---------------------	-----------------------------------



**Logroño**

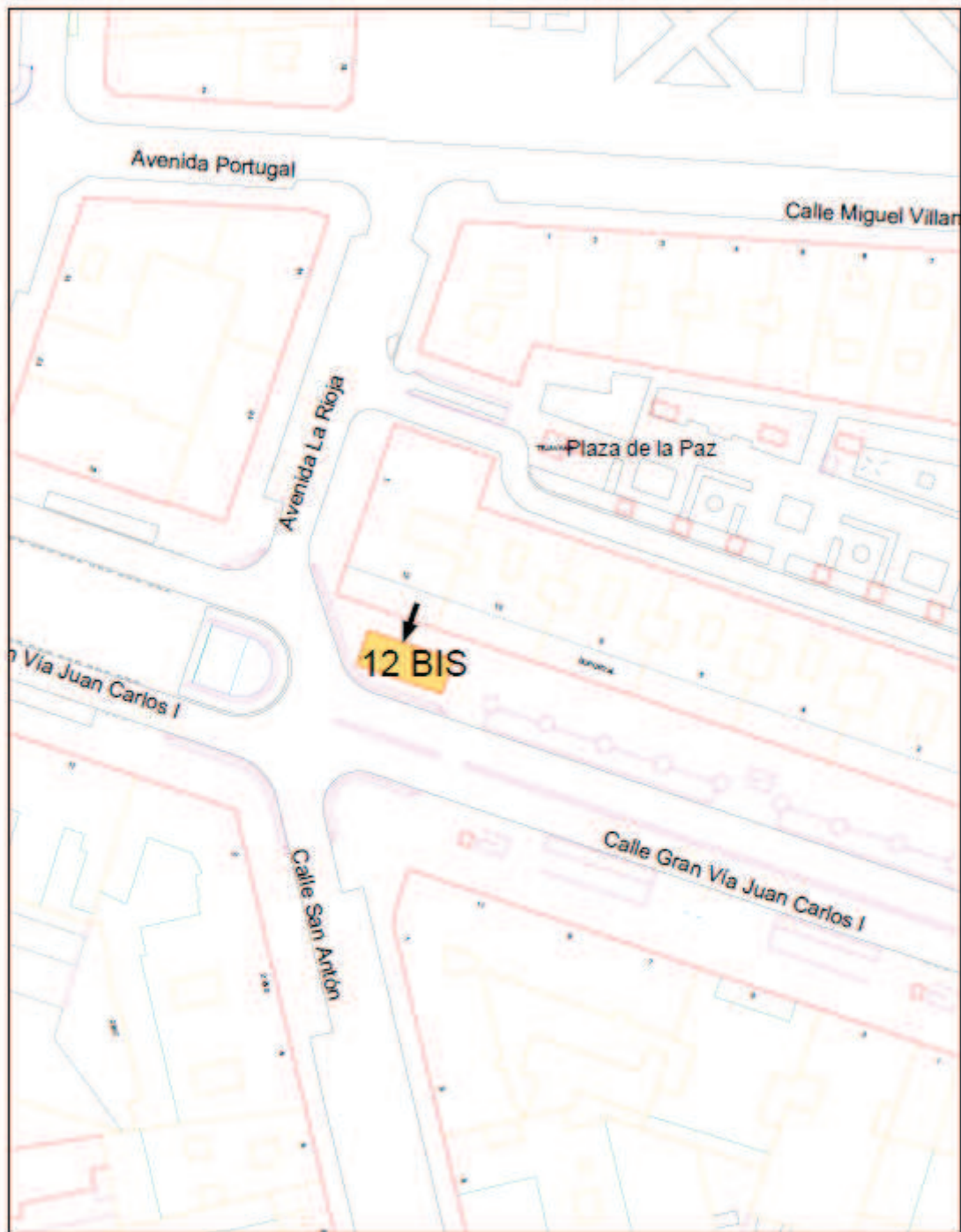
DIRECCIÓN GENERAL DE URBANISMO ESTRATÉGICO

PLANEAMIENTO

clave 0712  
expediente 2024/9008



# Logroño



## ADSCRIPCIÓN DE NÚMEROS DE POLICÍA

Calle Gran Vía Juan Carlos I 12 BIS

Fecha  
Marzo 2024

Representación  
Gráfica nº

6



**Logroño**

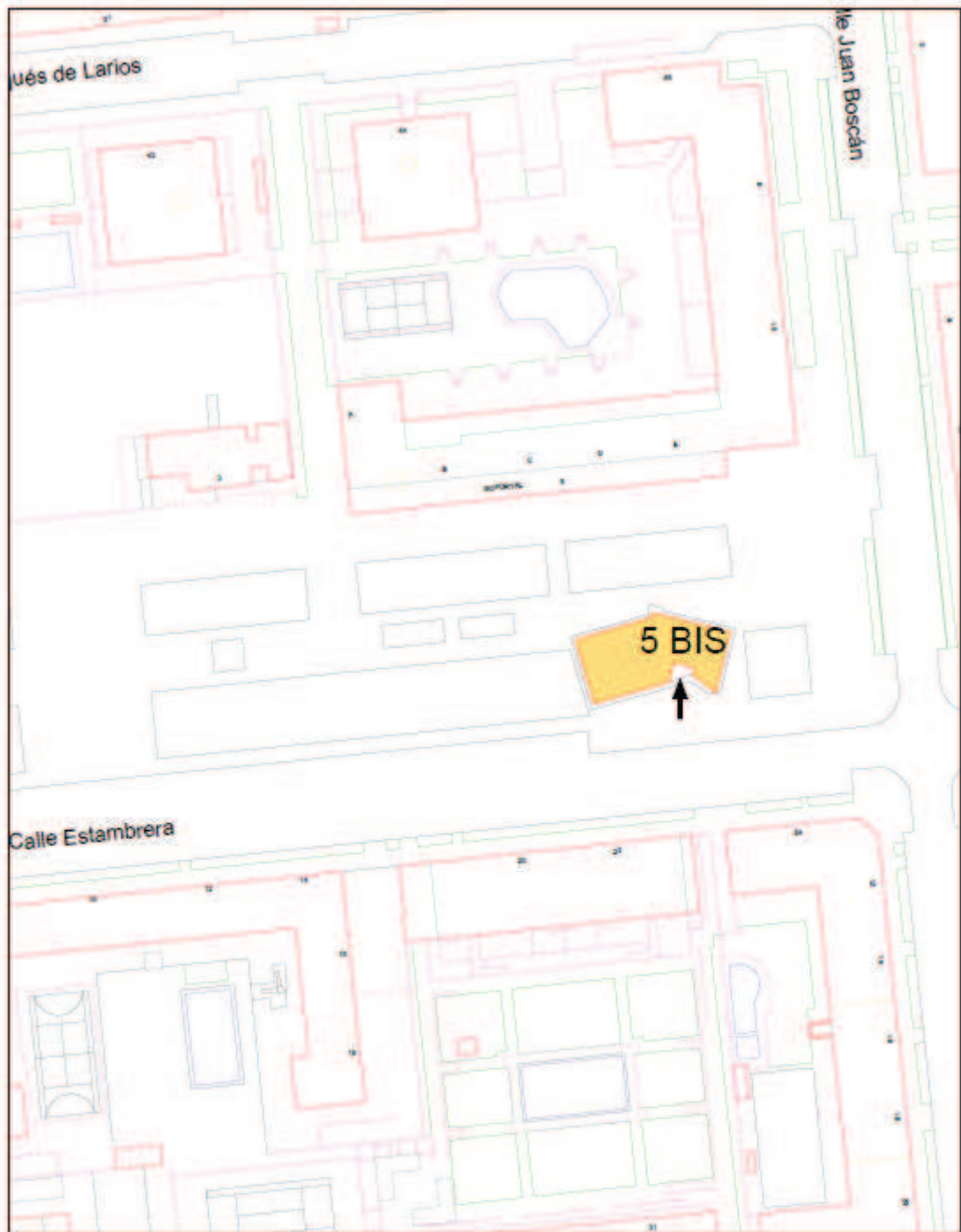
DIRECCIÓN GENERAL DE URBANISMO ESTRATÉGICO

PLANEAMIENTO

clave 0712  
expediente 2024/9008



# Logroño



## ADSCRIPCIÓN DE NÚMEROS DE POLICÍA

Calle Estambreda 5 BIS	Fecha Marzo 2024	Representación Gráfica nº: <b>7</b>
------------------------	---------------------	---

 <b>Logroño</b> DIRECCIÓN GENERAL DE URBANISMO ESTRATÉGICO	PLANEAMIENTO clave 0712 expediente 2024/9008
--	--



# Logroño



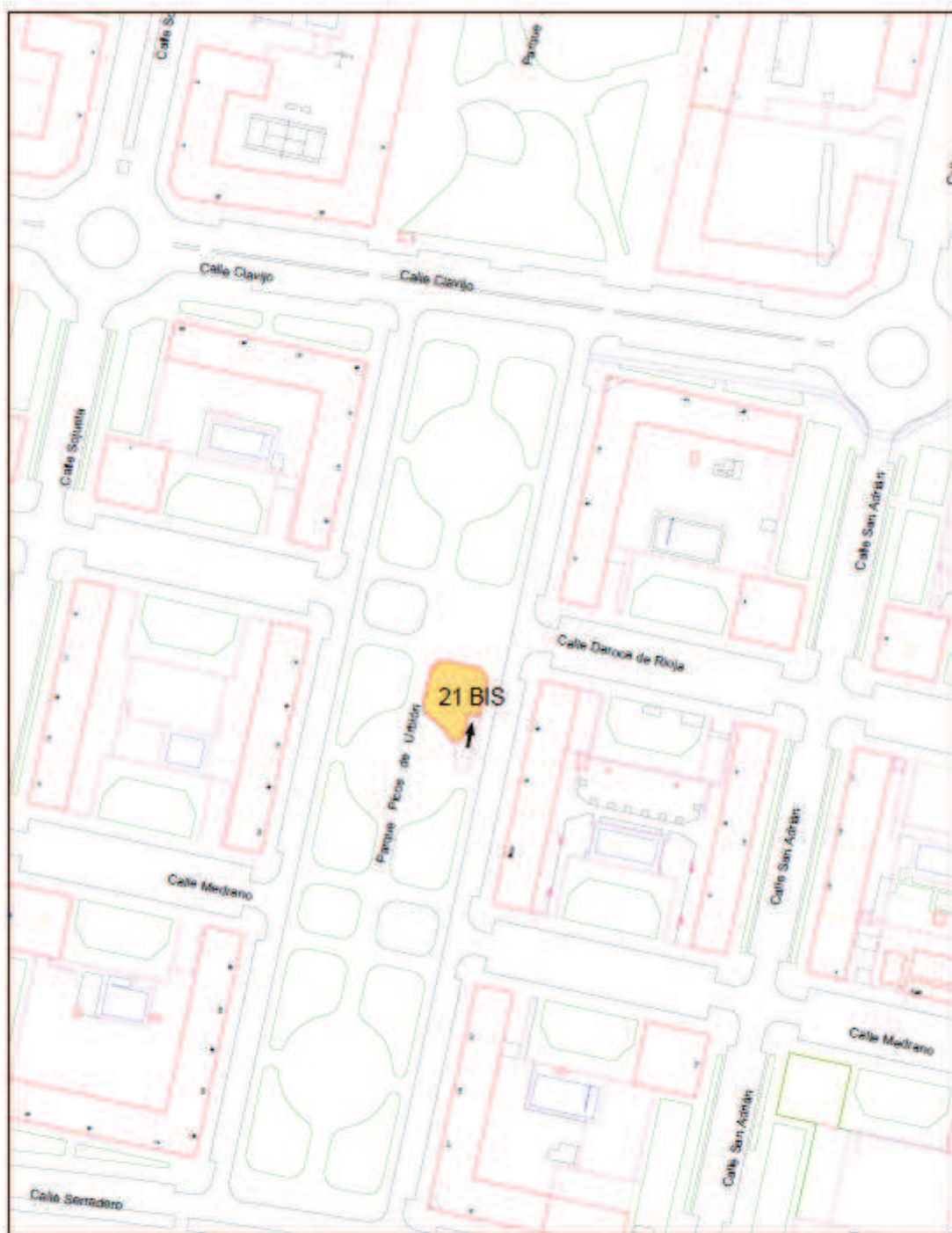
## ADSCRIPCIÓN DE NÚMEROS DE POLICÍA

Plaza Primero de Mayo 20	Fecha Marzo 2024	Representación Gráfica nº 8
--------------------------	---------------------	-----------------------------------

 <b>Logroño</b> DIRECCIÓN GENERAL DE URBANISMO ESTRATÉGICO	PLANEAMIENTO clave 0712 expediente 2024/9008
--	--



# Logroño



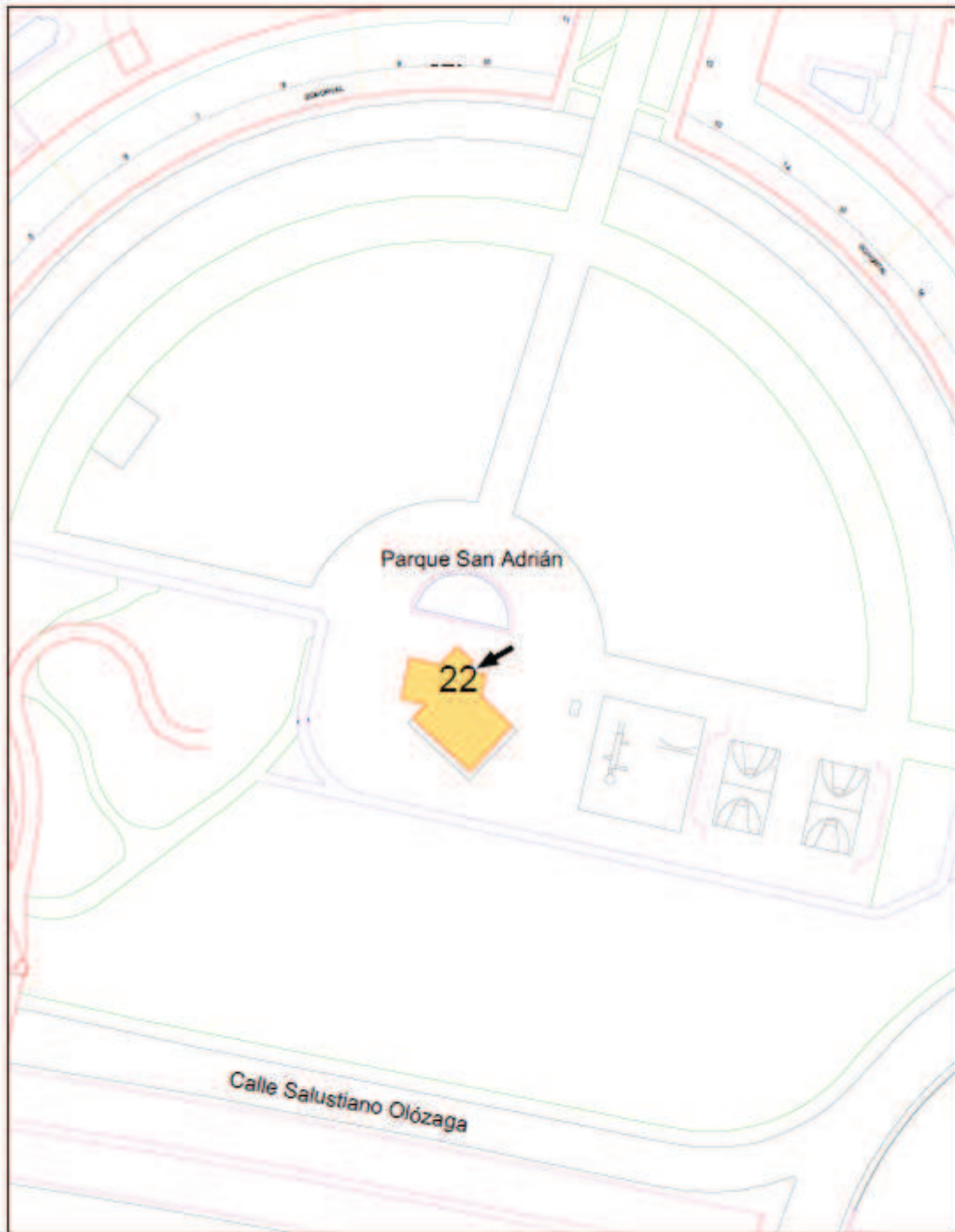
## ADSCRIPCIÓN DE NÚMEROS DE POLICÍA

Parque Picos de Urbión 21 BIS	Fecha Marzo 2024	Representación Gráfica nº 9
-------------------------------	---------------------	-----------------------------------

 <b>Logroño</b> DIRECCIÓN GENERAL DE URBANISMO ESTRATÉGICO	<b>PLANEAMIENTO</b> clave 0712 expediente 2024/9008
--	---



# Logroño



## ADSCRIPCIÓN DE NÚMEROS DE POLICÍA

Parque San Adrián 22	Fecha Marzo 2024	Representación Gráfica nº 10
----------------------	---------------------	------------------------------------



**Logroño**

DIRECCIÓN GENERAL DE URBANISMO ESTRATÉGICO

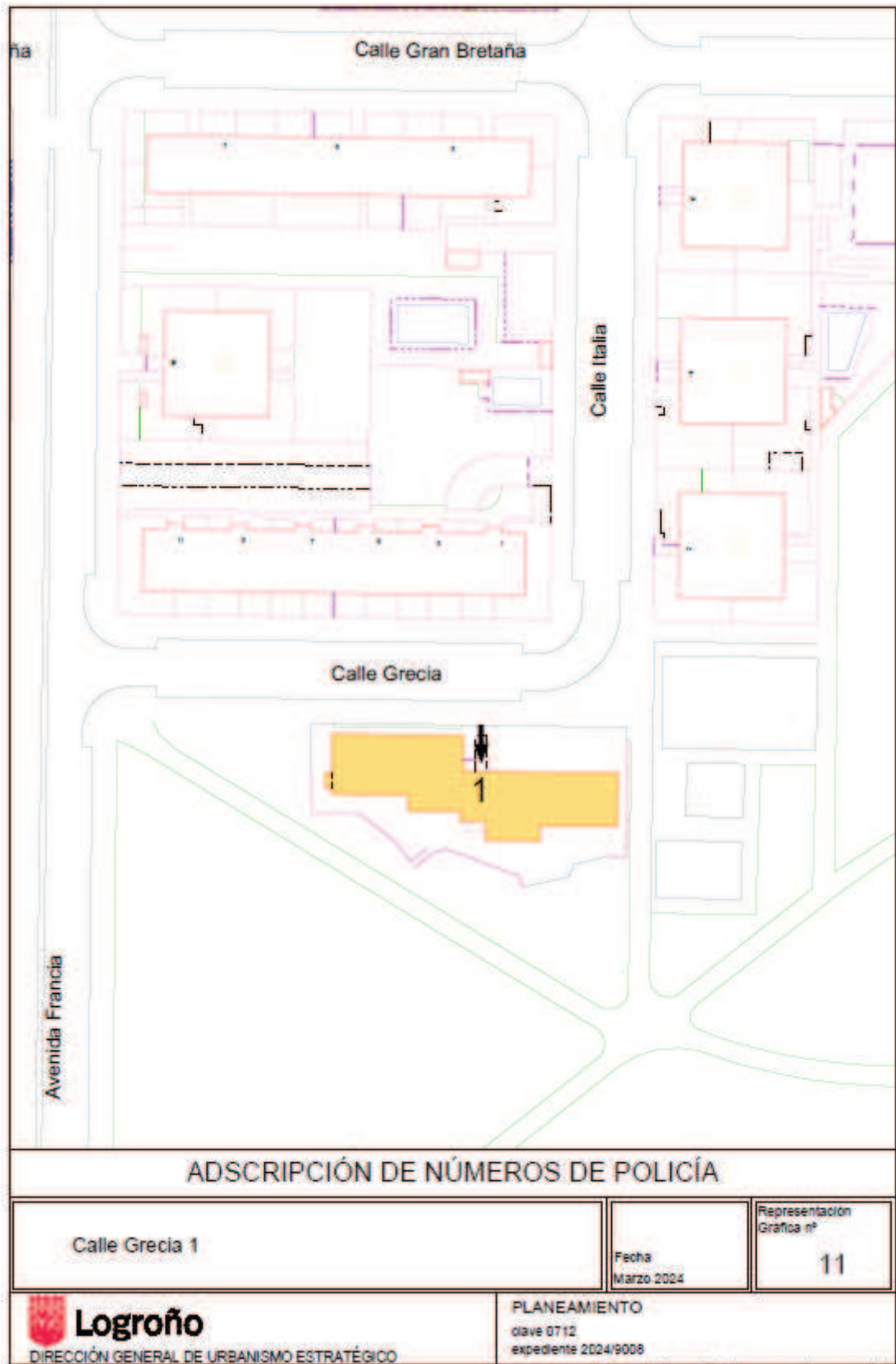
PLANEAMIENTO

clave 0712  
expediente 2024/9008



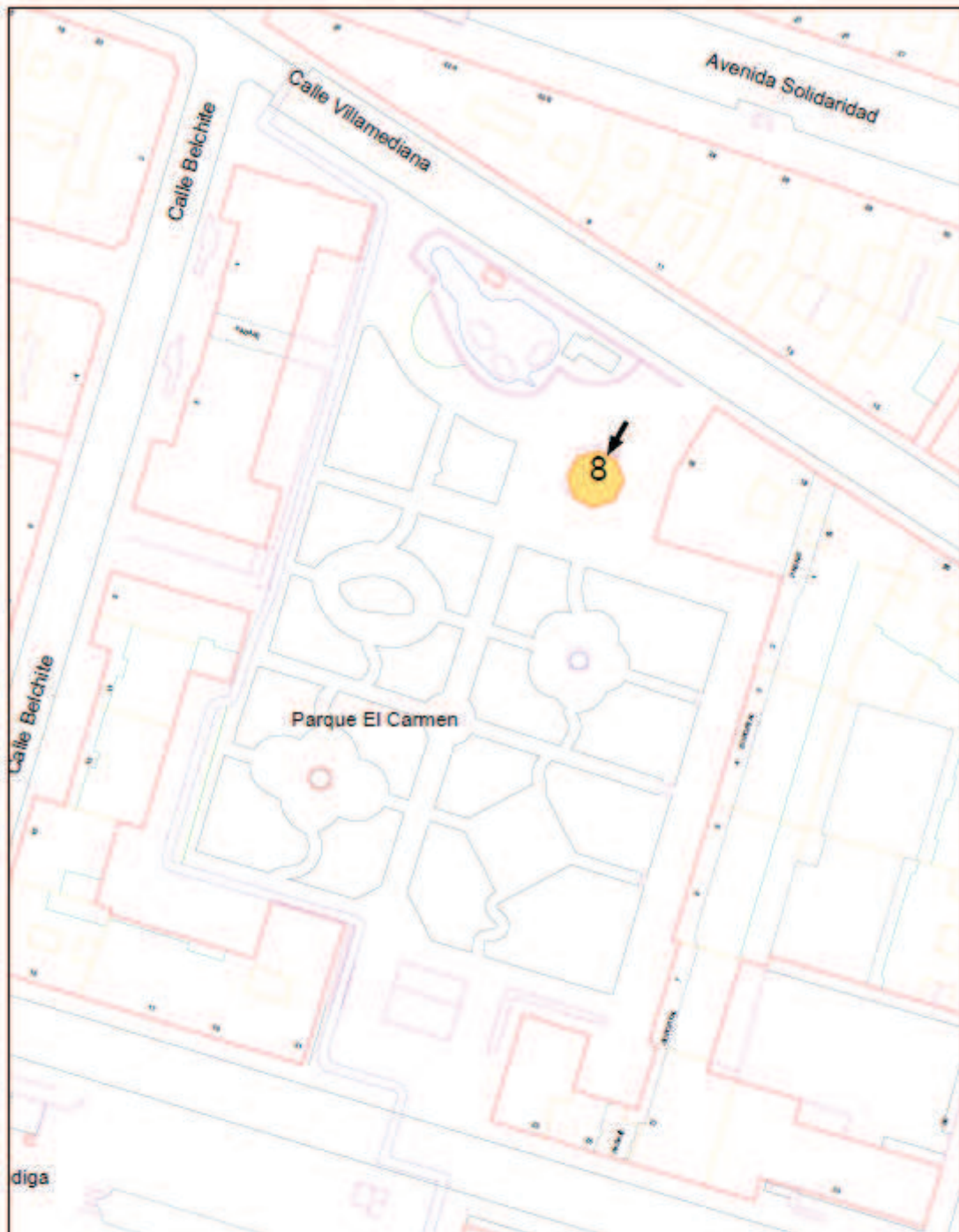


# Logroño





# Logroño



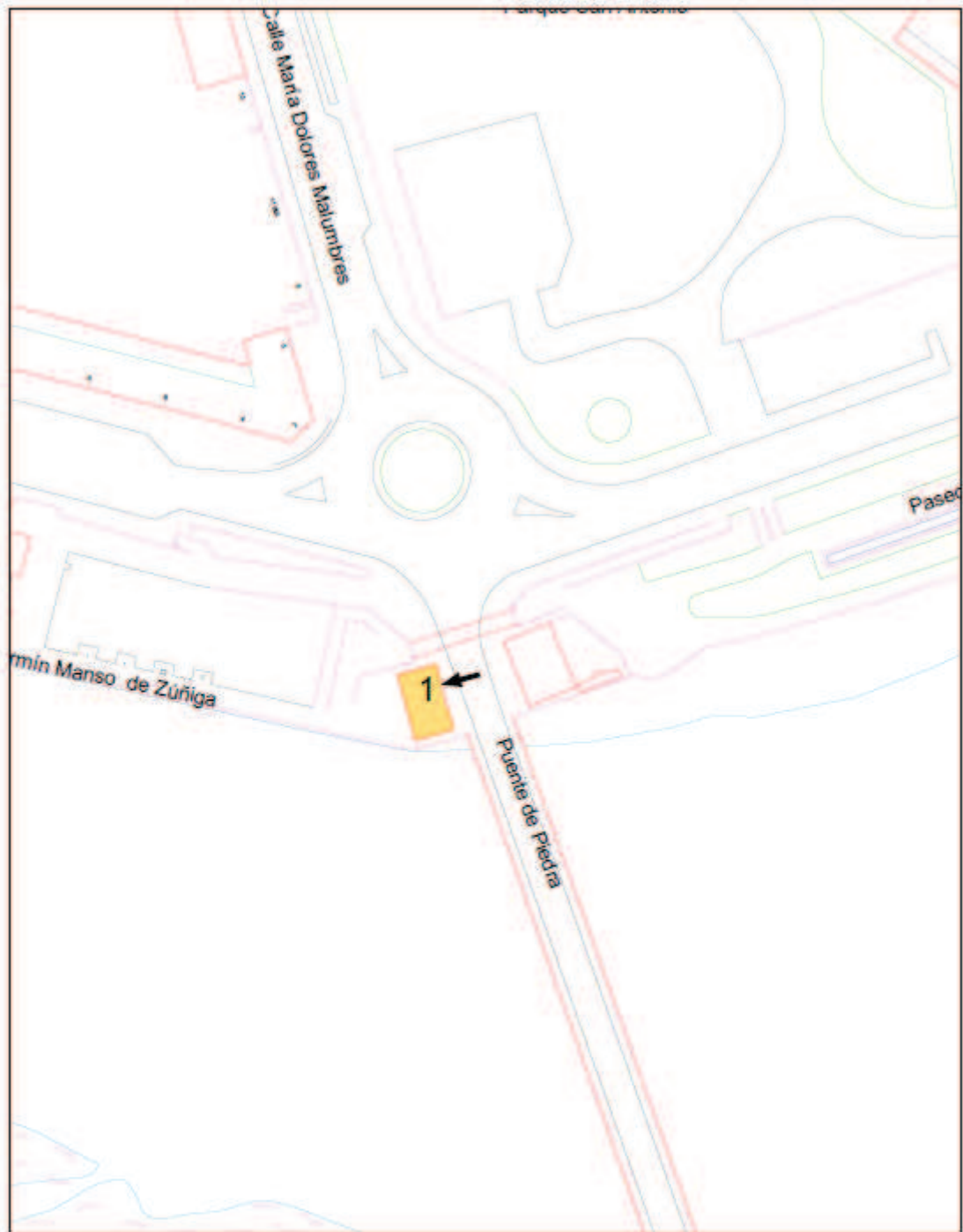
## ADSCRIPCIÓN DE NÚMEROS DE POLICÍA

Parque El Carmen 8	Fecha Marzo 2024	Representación Gráfica nº 12
--------------------	---------------------	------------------------------------

 <b>Logroño</b> DIRECCIÓN GENERAL DE URBANISMO ESTRATÉGICO	PLANEAMIENTO diave 0712 expediente 2024/9008
--	--



# Logroño



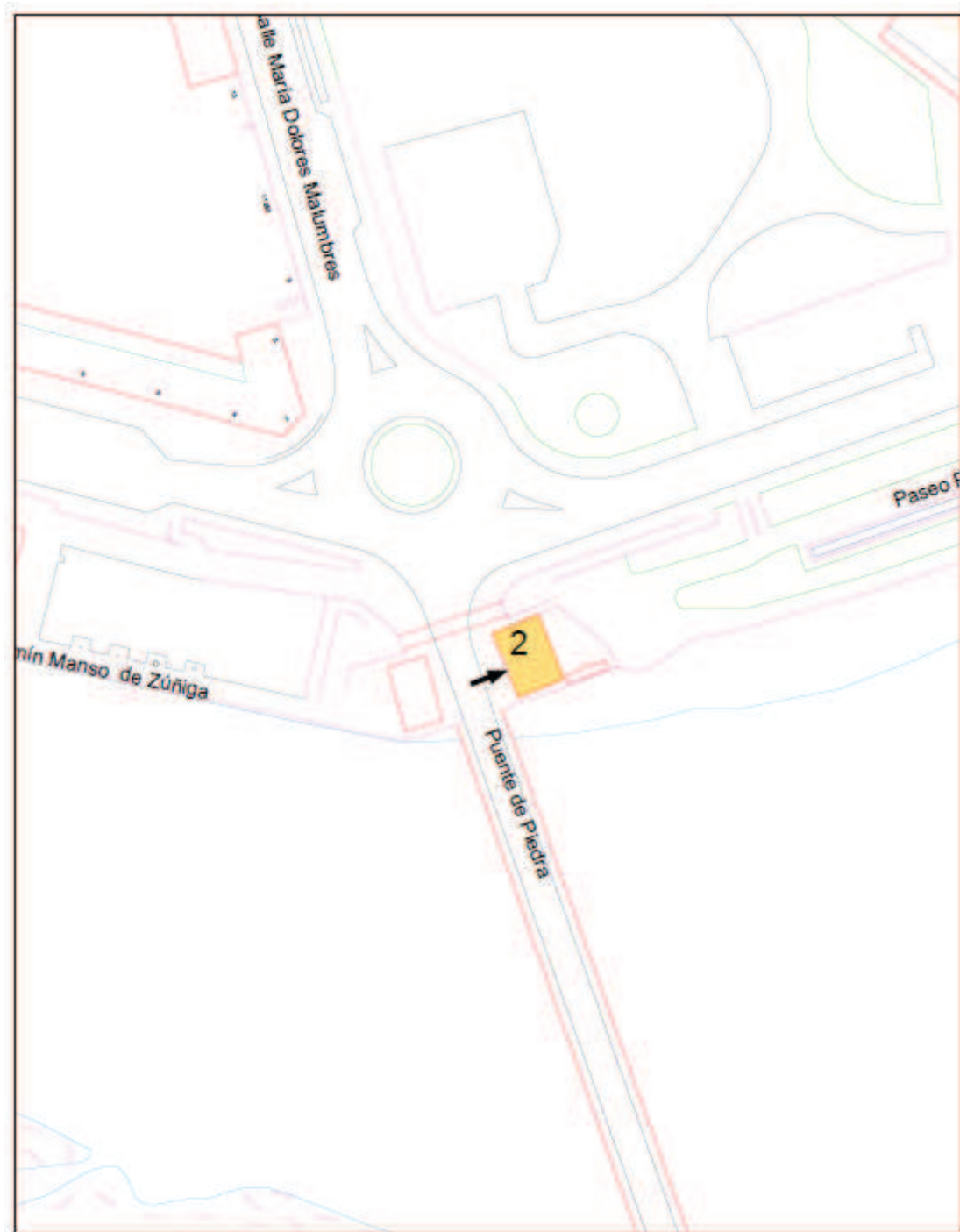
## ADSCRIPCIÓN DE NÚMEROS DE POLICÍA

Puente de Piedra 1	Fecha Marzo 2024	Representación Gráfica nº 13
--------------------	---------------------	------------------------------------

 <b>Logroño</b> DIRECCIÓN GENERAL DE URBANISMO ESTRATÉGICO	PLANEAMIENTO clave 0712 expediente 2024/9008
--	--



# Logroño



## ADSCRIPCIÓN DE NÚMEROS DE POLICÍA

Puente de Piedra 2	Fecha Marzo 2024	Representación Gráfica nº 14
--------------------	---------------------	------------------------------------

 <b>Logroño</b> DIRECCIÓN GENERAL DE URBANISMO ESTRATÉGICO	PLANEAMIENTO clave 0712 expediente 2024/9008
--	--



# Logroño



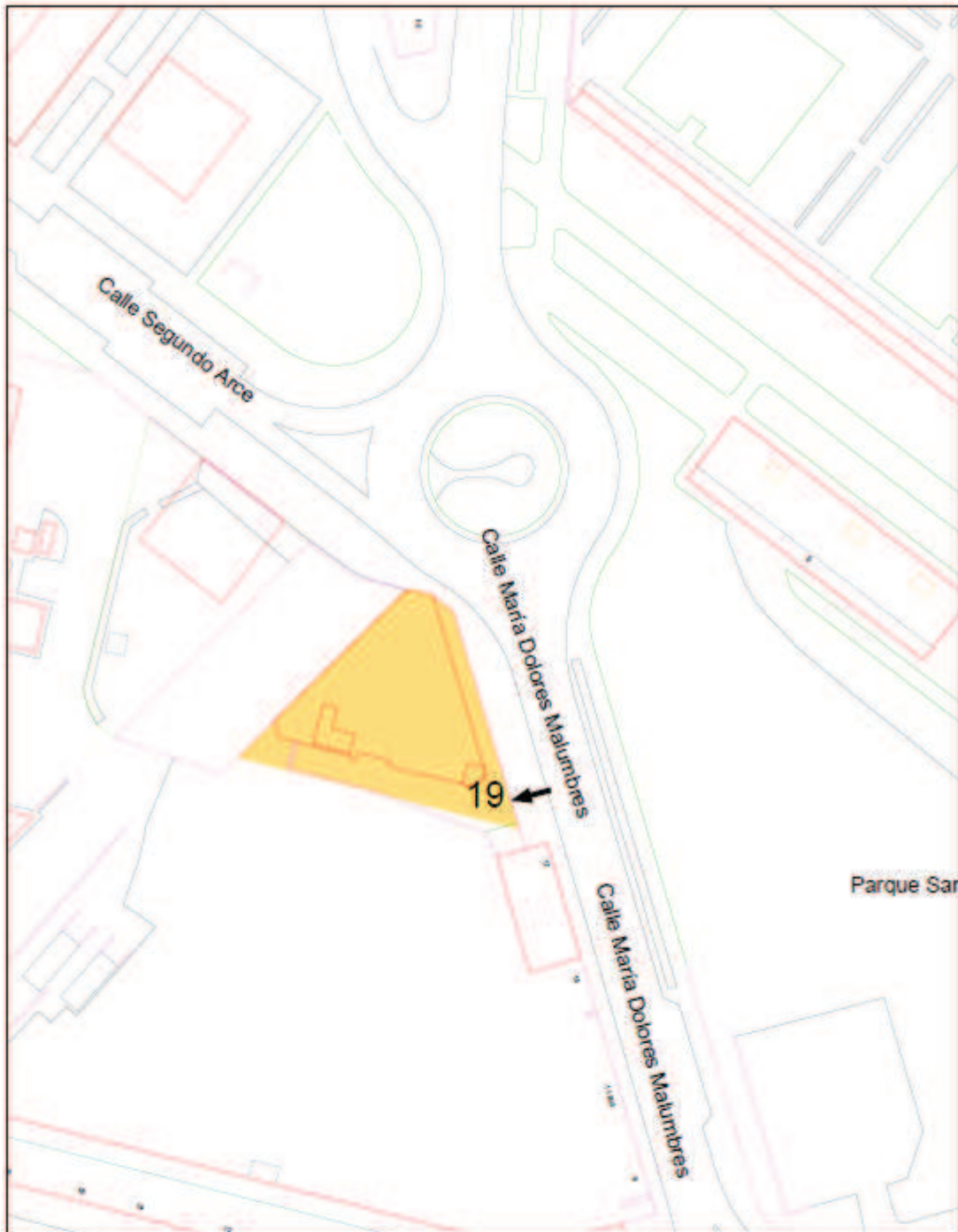
## ADSCRIPCIÓN DE NÚMEROS DE POLICÍA

Calle Calahorra 22 (provisional)	Fecha Marzo 2024	Representación Gráfica nº <b>15</b>
----------------------------------	---------------------	---

 <b>Logroño</b> DIRECCIÓN GENERAL DE URBANISMO ESTRATÉGICO	PLANEAMIENTO clave 0712 expediente 2024/9006
--	--



# Logroño



## ADSCRIPCIÓN DE NÚMEROS DE POLICÍA

Calle María Dolores Malumbres 19 (provisional)	Fecha Marzo 2024	Representación Gráfica nº <b>16</b>
--	---------------------	---


 <b>Logroño</b> DIRECCIÓN GENERAL DE URBANISMO ESTRATÉGICO	PLANEAMIENTO clave 0712 expediente 2024/9008
--	--



# Logroño



## ADSCRIPCIÓN DE NÚMEROS DE POLICÍA

Calle Vadillo 2	Fecha Marzo 2024	Representación Gráfica nº 17
 <b>Logroño</b> DIRECCIÓN GENERAL DE URBANISMO ESTRATÉGICO	PLANEAMIENTO clave 0712 expediente 2024/9008	



# Logroño



## ADSCRIPCIÓN DE NÚMEROS DE POLICÍA

Avenida Sierra 97 BIS	Fecha Marzo 2024	Representación Gráfica nº <b>18</b>
-----------------------	---------------------	---

 <b>Logroño</b> DIRECCIÓN GENERAL DE URBANISMO ESTRATÉGICO	PLANEAMIENTO clave 0712 expediente 2024/9006
--	--






# Logroño

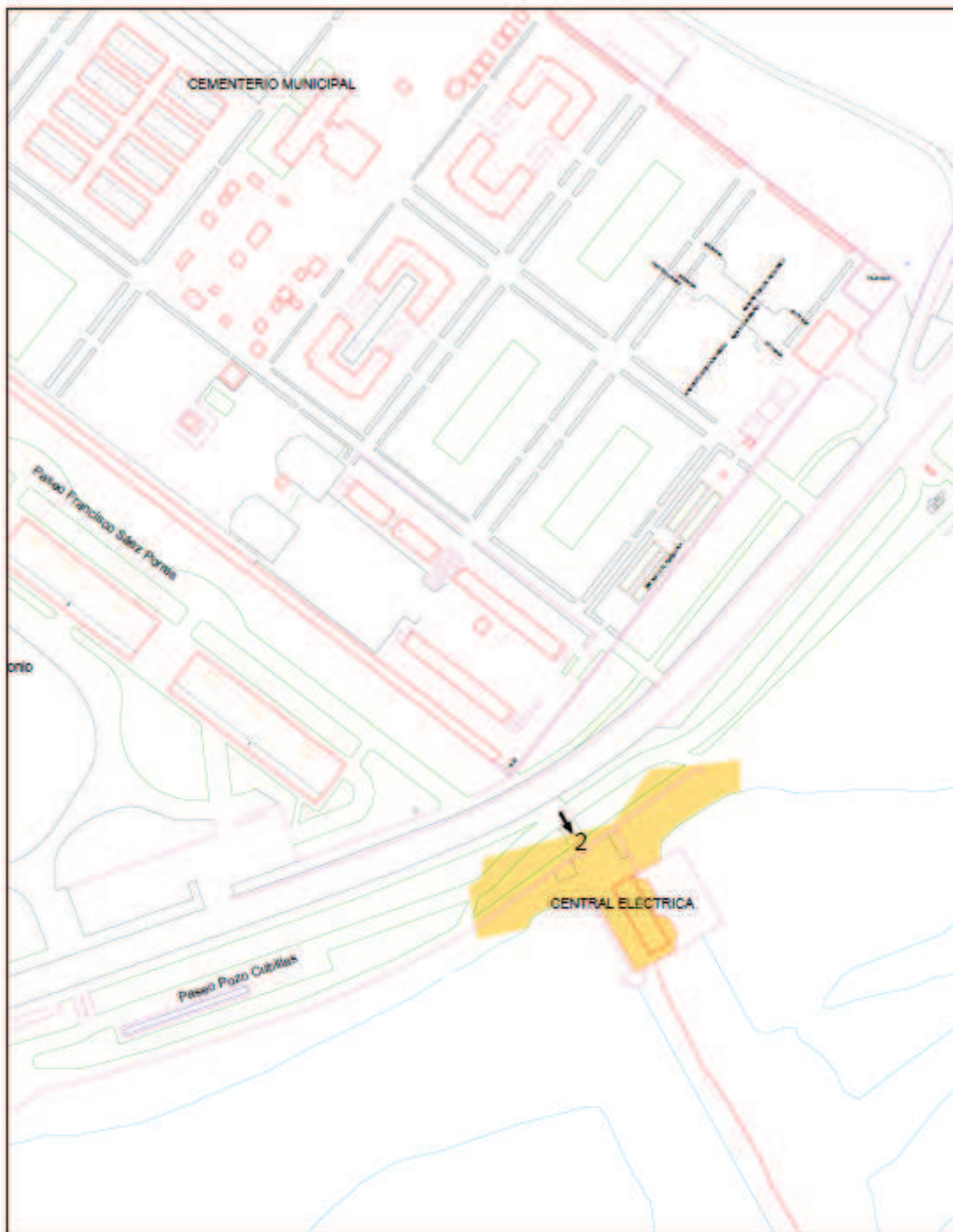


## ADSCRIPCIÓN DE NÚMEROS DE POLICÍA


Avenida Madrid 152 BIS	Fecha Marzo 2024	Representación Gráfica nº 19
 <b>Logroño</b> DIRECCIÓN GENERAL DE URBANISMO ESTRATÉGICO	PLANEAMIENTO clave 0712 expediente 2024/9008	



# Logroño

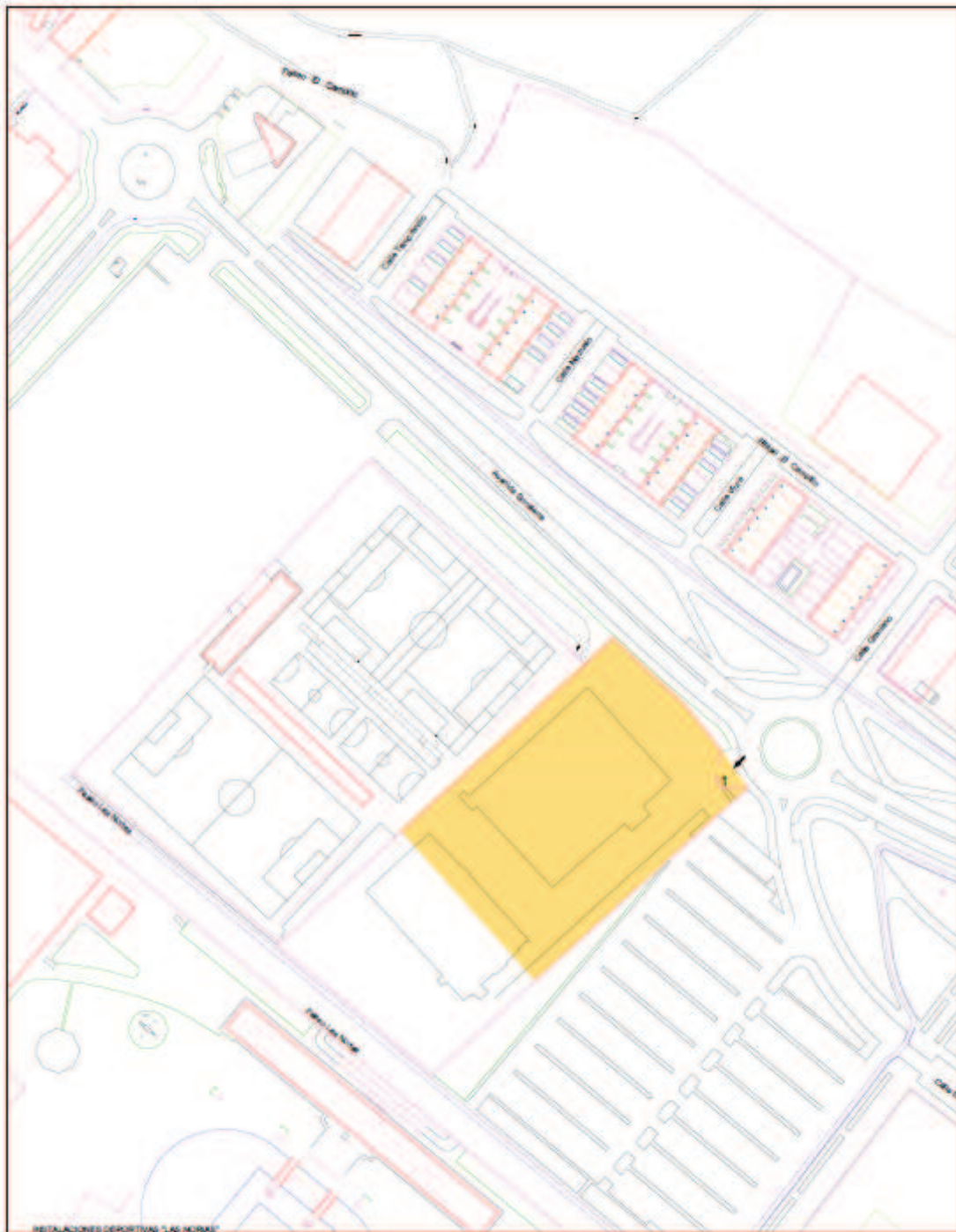


## ADSCRIPCIÓN DE NÚMEROS DE POLICÍA


Paseo Pozo Cubillas 2	Fecha Marzo 2024	Representación Gráfica nº: <b>20</b>
 <b>Logroño</b> DIRECCIÓN GENERAL DE URBANISMO ESTRATÉGICO	PLANEAMIENTO clave 0712 expediente 2024/9008	



# Logroño

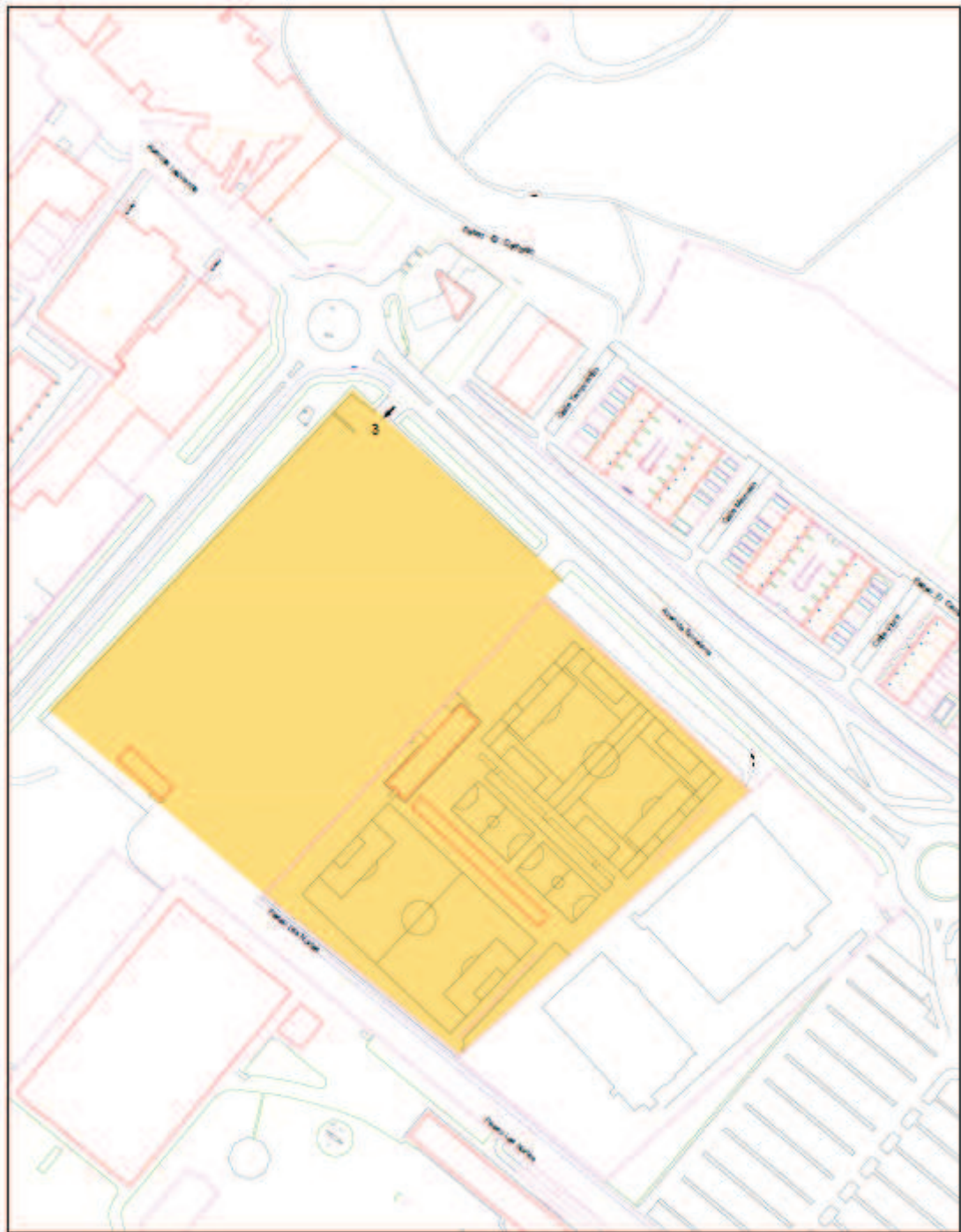


## ADSCRIPCIÓN DE NÚMEROS DE POLICÍA

Avenida Sonsierra 1	Fecha Marzo 2024	Representación Gráfica nº 21
 <b>Logroño</b> DIRECCIÓN GENERAL DE URBANISMO ESTRATÉGICO	PLANEAMIENTO clave 0712 expediente 2024/9008	



# Logroño



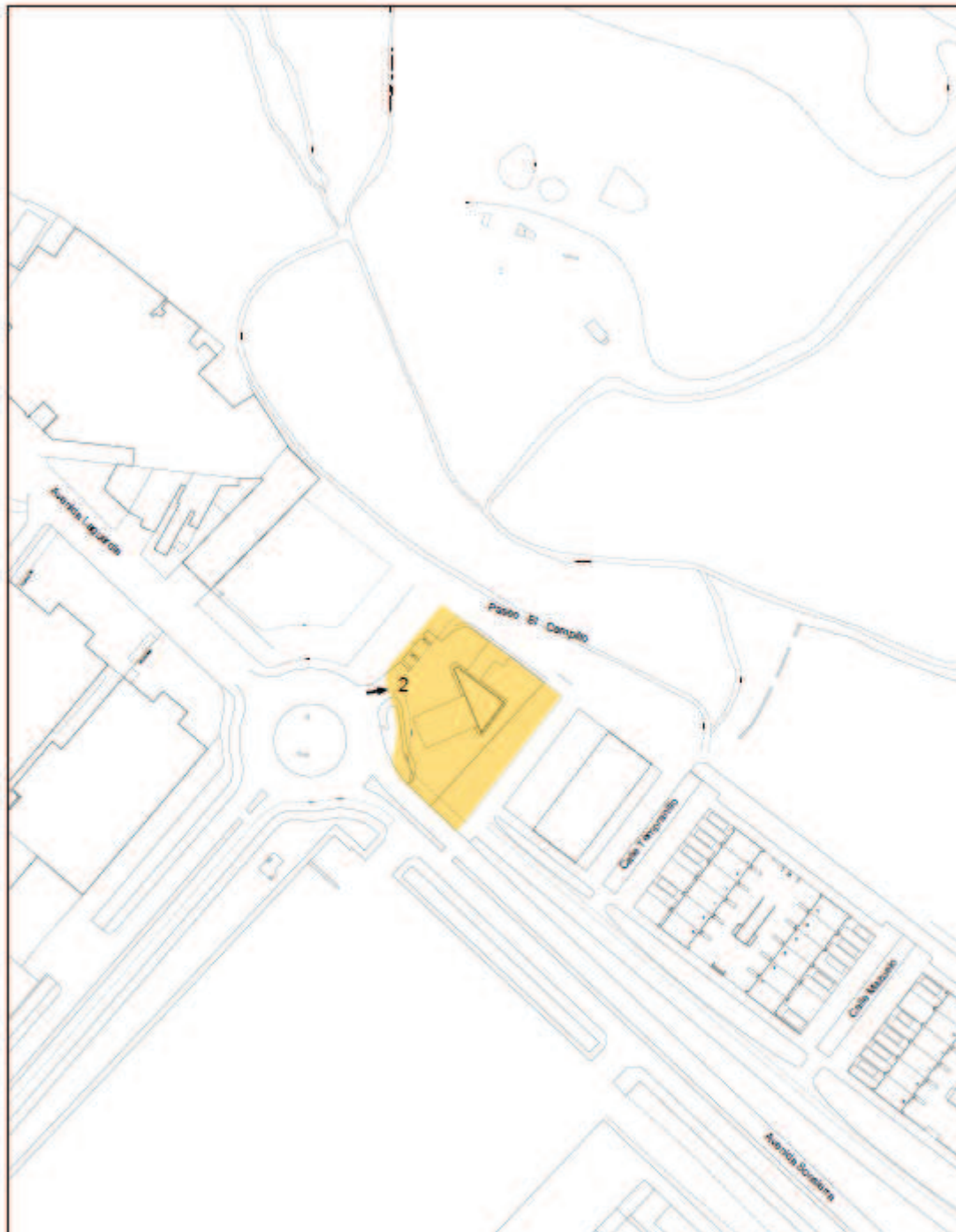
## ADSCRIPCIÓN DE NÚMEROS DE POLICÍA

Avenida Sonsierra 3	Fecha Marzo 2024	Representación Gráfica nº <b>22</b>
---------------------	---------------------	---

 <b>Logroño</b> DIRECCIÓN GENERAL DE URBANISMO ESTRATÉGICO	PLANEAMIENTO clave 0712 expediente 2024/9008
--	--



# Logroño



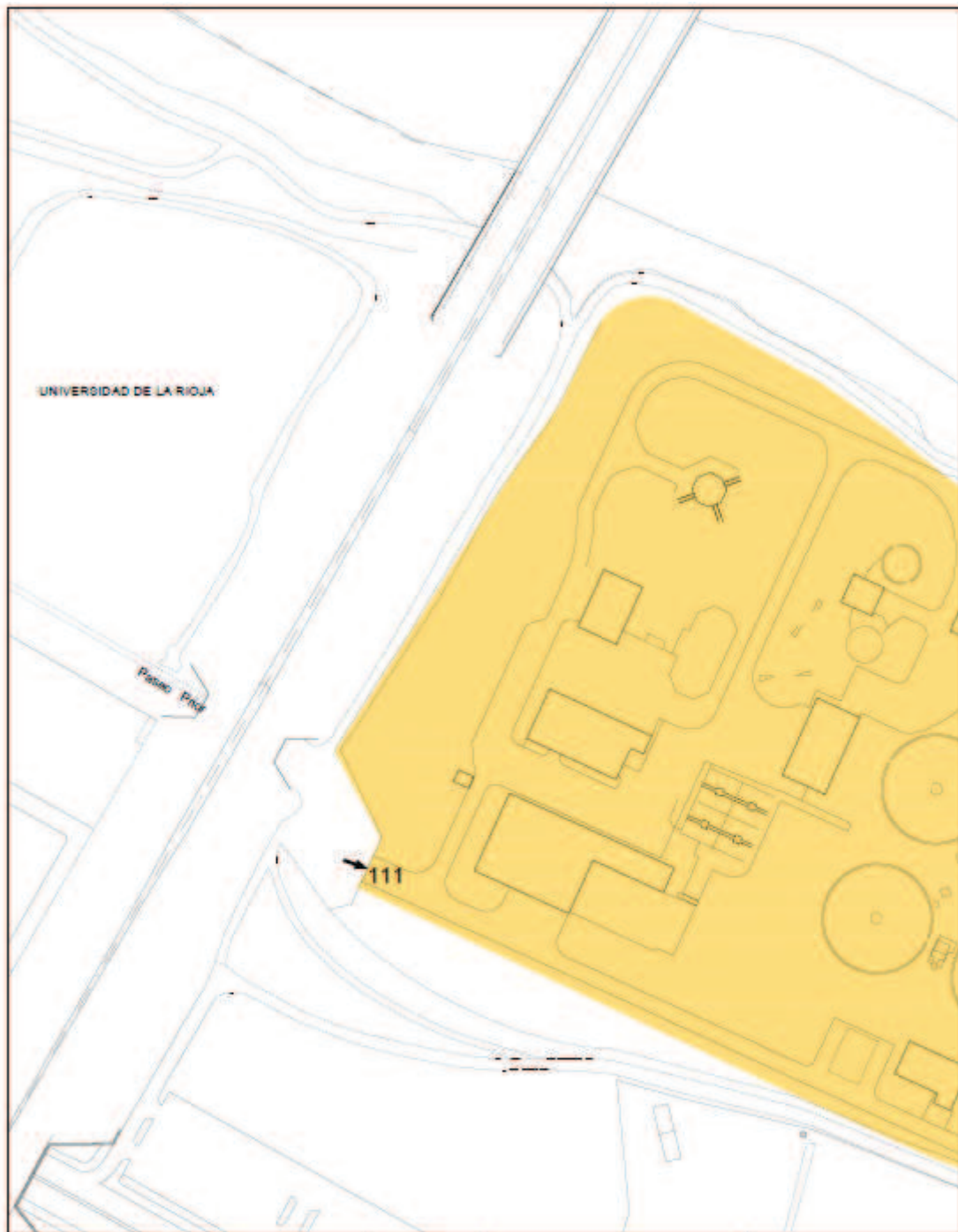
## ADSCRIPCIÓN DE NÚMEROS DE POLICÍA

Avenida Sonsierra 2 (provisional)	Fecha Marzo 2024	Representación Gráfica nº 23
-----------------------------------	---------------------	------------------------------------


 <b>Logroño</b> DIRECCIÓN GENERAL DE URBANISMO ESTRATÉGICO	PLANEAMIENTO clave 0712 expediente 2024/9008
--	--



# Logroño

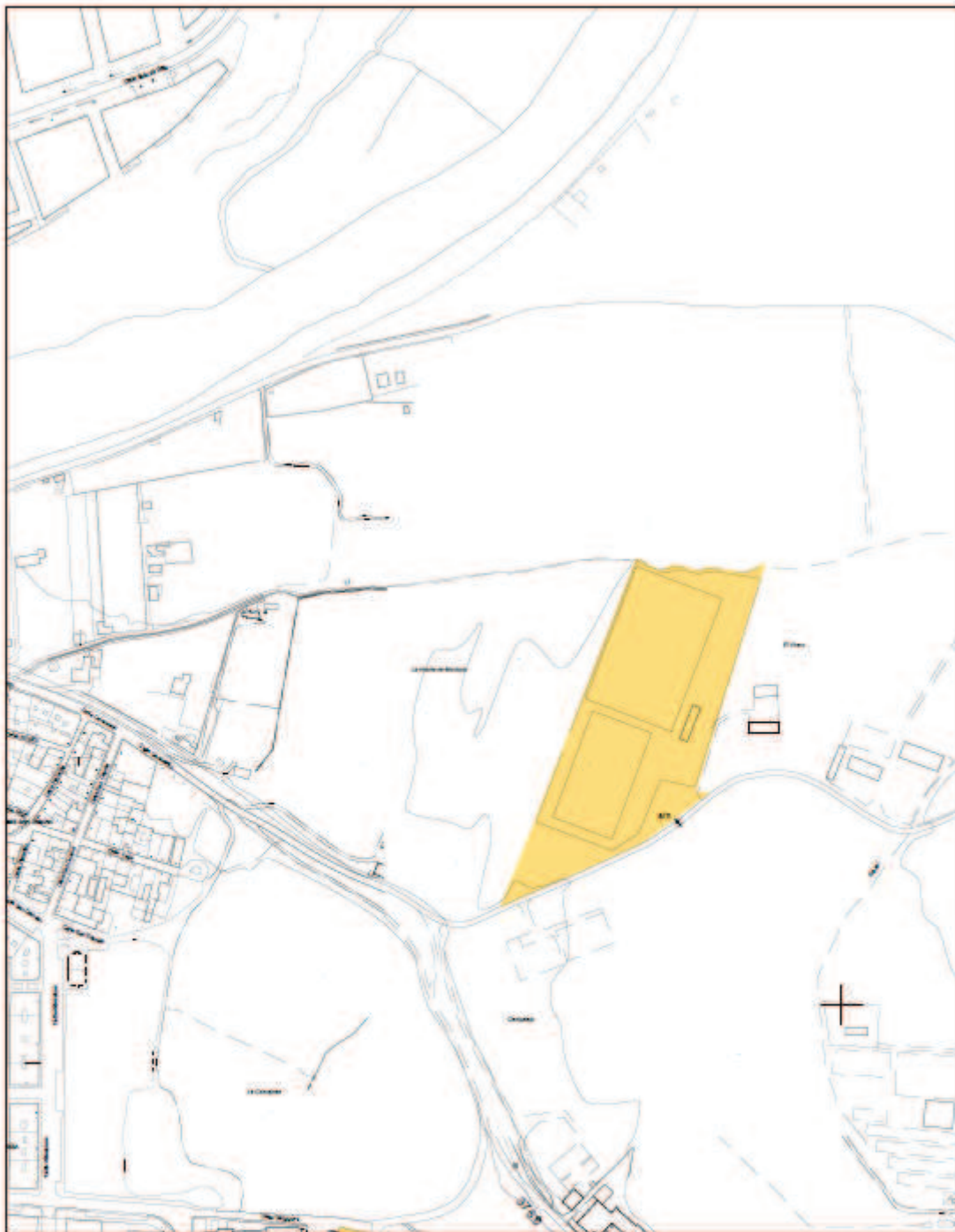


## ADSCRIPCIÓN DE NÚMEROS DE POLICÍA

Paseo Prior 111 (provisional)	Fecha Marzo 2024	Representación Gráfica nº 24
 <b>Logroño</b> DIRECCIÓN GENERAL DE URBANISMO ESTRATÉGICO	PLANEAMIENTO clave 0712 expediente 2024/9008	



# Logroño



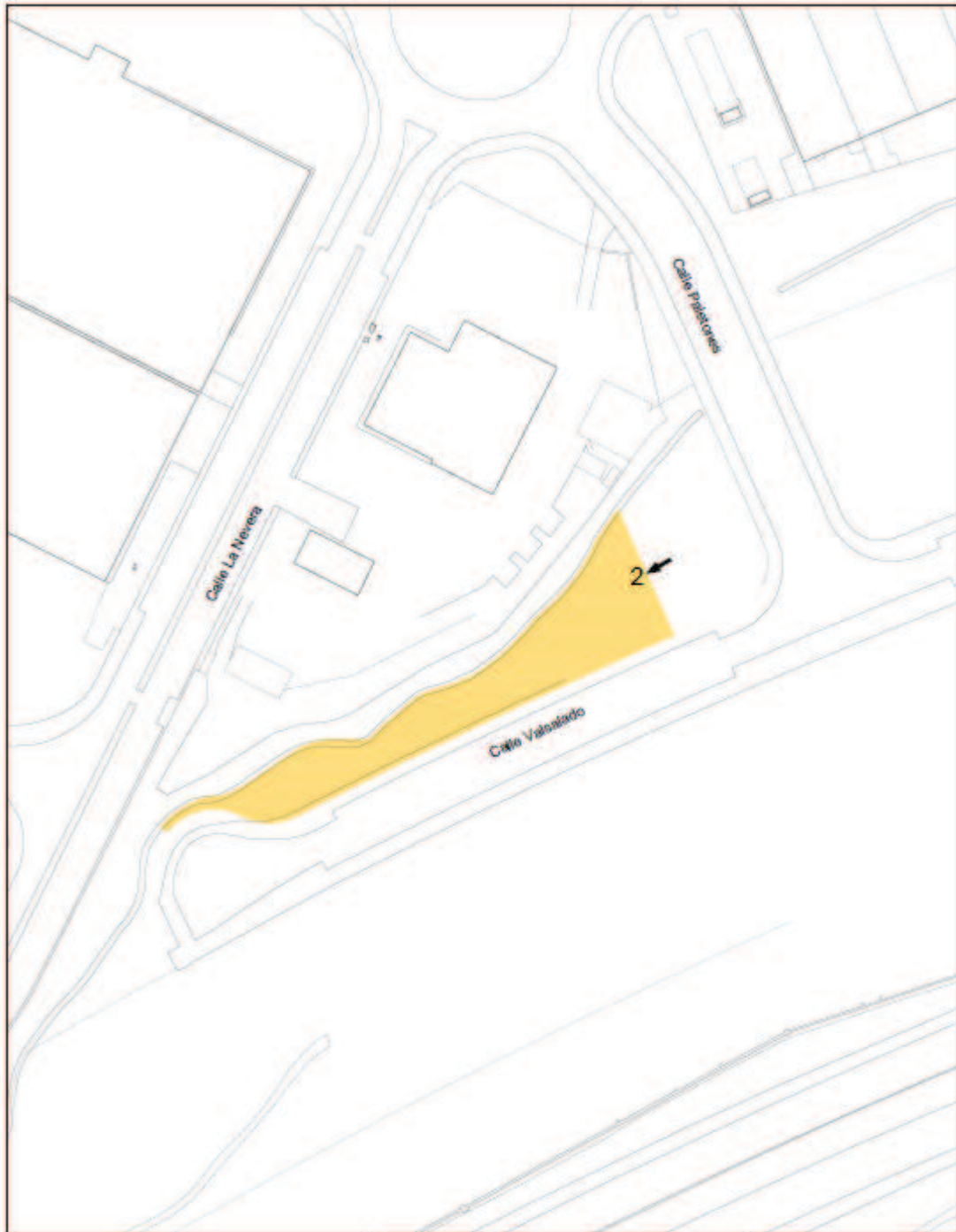
## ADSCRIPCIÓN DE NÚMEROS DE POLICÍA

Calle Canicalejo s/n	Fecha Marzo 2024	Representación Gráfica nº 25
----------------------	---------------------	------------------------------------


 <b>Logroño</b> DIRECCIÓN GENERAL DE URBANISMO ESTRATÉGICO	<b>PLANEAMIENTO</b> clave 0712 expediente 2024/9008
--	---



# Logroño



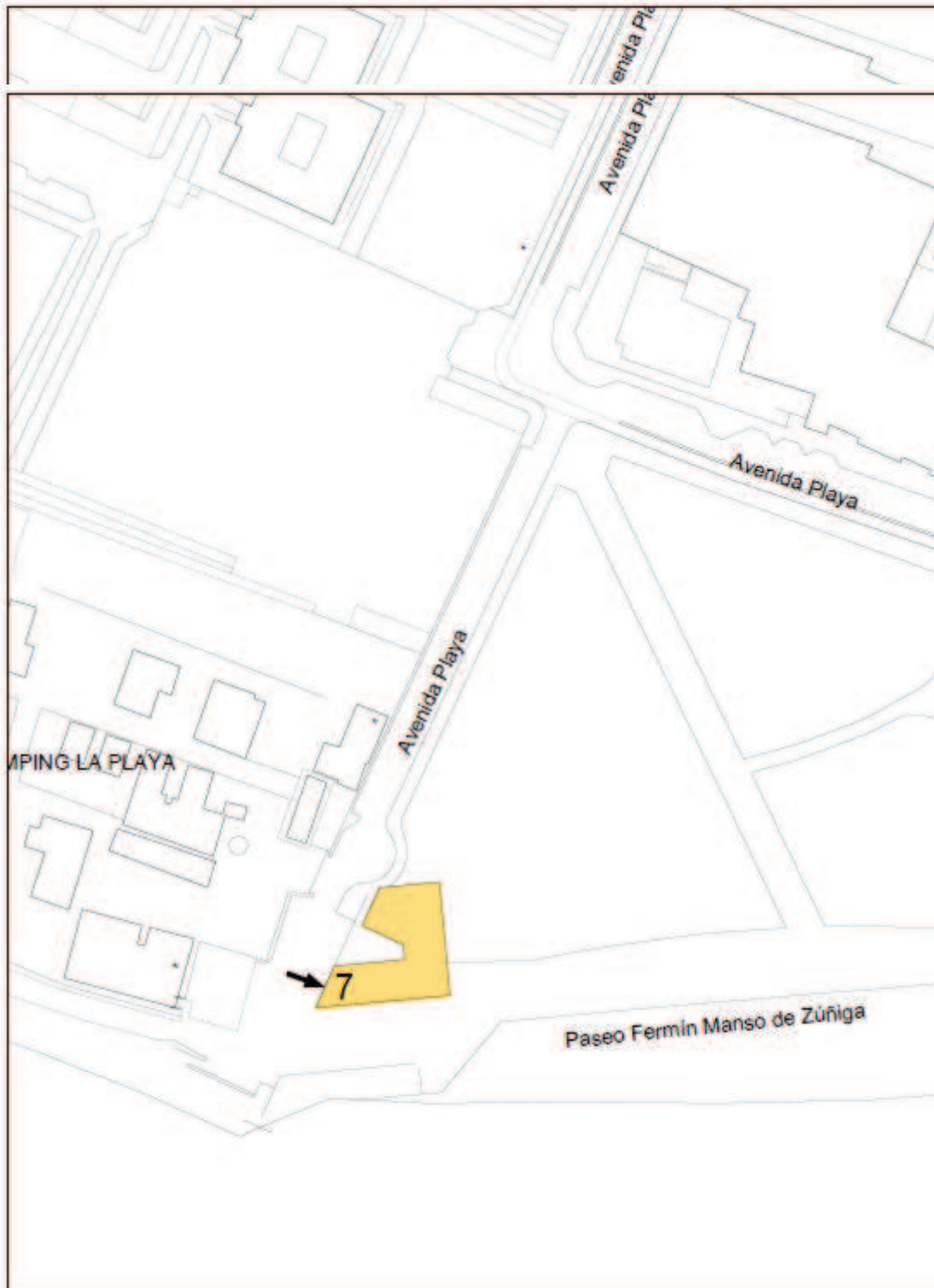
## ADSCRIPCIÓN DE NÚMEROS DE POLICÍA

Calle Paletones 2	Fecha Marzo 2024	Representación Gráfica nº: <b>26</b>
 <b>Logroño</b> DIRECCIÓN GENERAL DE URBANISMO ESTRATÉGICO	PLANEAMIENTO clave 0712 expediente 2024/9008	






# Logroño



## ADSCRIPCIÓN DE NÚMEROS DE POLICÍA

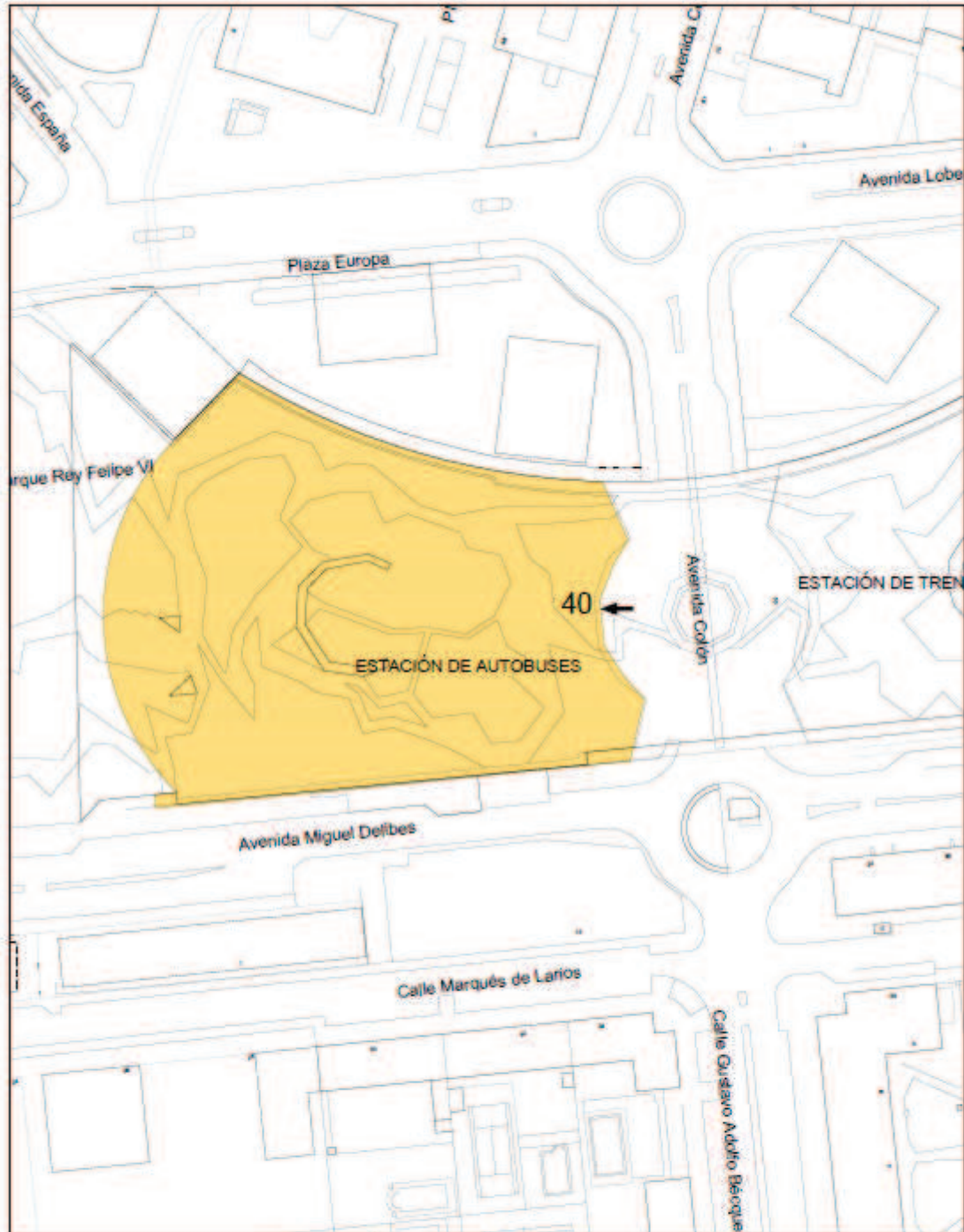
Avenida Playa 7	Fecha Marzo 2024	Representación Gráfica nº 27
-----------------	---------------------	------------------------------------




PLANEAMIENTO  
clave 0712  
expediente 2024/9008



# Logroño



## ADSCRIPCIÓN DE NÚMEROS DE POLICÍA

Avenida Colón 40	Fecha Marzo 2024	Representación Gráfica nº 28
 <b>Logroño</b> DIRECCIÓN GENERAL DE URBANISMO ESTRATÉGICO	PLANEAMIENTO clave 0712 expediente 2024/9008	



# Logroño

Y para que conste y surta sus efectos pertinentes, se expide la presente certificación, en Logroño el 17 de abril de 2024.

***Secretaria de la Junta de Gobierno Local***

María Celia Sanz Ezquerro

Una firma manuscrita en tinta que parece corresponder al nombre María Celia Sanz Ezquerro.